

**RADA GMINY
MIERZĘCICE**
42-460 Mierzęcice, ul. Wolności 95
tel. 32 288 79 00 wew. 207

Mierzęcice, dnia 10.11.2022 r.

Nr RG.152.2.2022

WPLYNĘŁO
KANCELARIA ZTM KATOWICE
14. 11. 2022
L.dz. 62771
Podpis

Q-053
Mierzęcice, dnia 10.11.2022 r.
2022-11-10
6134

**Zarząd Transportu Metropolitalnego
w Katowicach**
ul. Barbary 21A
40-053 Katowice

OP
15.11.2022

W załączeniu przekazuję złożoną do Rady Gminy Mierzęcice petycję z dnia 11.10.2022 r. w sprawie likwidacji i przeniesienia zatoki autobusowej wraz z przystankiem Toporowice-Skrzyżowanie.

Rada Gminy na XL sesji podjęła Uchwałę NR XL/350/2022 z dnia 9 listopada 2022 r. w sprawie przekazania petycji według właściwości do Zarządu Transportu Metropolitalnego w Katowicach.

Z poważaniem

**PRZEWODNICZĄCA
RADY GMINY**

Monika Dyraga

Otrzymują:

1. adresat
2. a/a

Załączniki:

1. Petycja złożona do Rady Gminy Mierzęcice z dnia 11.10.2022 r.
2. Uchwała NR XL/350/2022 Rady Gminy Mierzęcice z dnia 9 listopada 2022 r. w sprawie przekazania petycji według właściwości.

UCHWAŁA NR XL/350/2022
RADY GMINY MIERZĘCICE

z dnia 9 listopada 2022 r.

w sprawie przekazania petycji według właściwości

Na podstawie art. 18 ust. 2 pkt 15 oraz art. 18b ust.1 ustawy z dnia 8 marca 1990r. o samorządzie gminnym (t.j. Dz.U. z 2022r. poz.559 ze zm.) oraz art. 6 ust.1 ustawy z dnia 11 lipca 2014r. o petycjach (t.j. Dz. U. z 2018r. poz. 870).

Rada Gminy Mierzęcice

uchwała co następuje:

§ 1. Uznaje się Radę Gminy Mierzęcice za niewłaściwą do rozpatrzenia petycji z dnia 11.10.2022r. wniesionej w dniu 12.10.2022r., w sprawie likwidacji i przeniesienia zatoki autobusowej wraz z przystankiem Toporowice – Skrzyżowanie, z przyczyn określonych w uzasadnieniu stanowiącym załącznik do niniejszej uchwały.

§ 2. Postanawia się przekazać przedmiotową petycję do Powiatowego Zarządu Dróg w Będzinie oraz Zarządu Transportu Metropolitalnego w Katowicach, zgodnie z właściwością.

§ 3. Wykonanie uchwały powierza się Przewodniczącej Rady Gminy Mierzęcice.

§ 4. Uchwała wchodzi w życie z dniem podjęcia.

Przewodnicząca Rady Gminy

Monika Dyraga

PRZEWODNICZĄCA
RADY GMINY

Monika Dyraga

Załącznik do uchwały Nr XL/350/2022

Rady Gminy Mierzęcice

z dnia 9 listopada 2022 r.

Uzasadnienie

W dniu 12 października 2022r. wpłynęła do Rady Gminy Mierzęcice petycja z dnia 11.10.2022r. w sprawie likwidacji i przeniesienia zatoki autobusowej wraz z przystankiem Toporowice-Skrzyżowanie.

Zgodnie z art.18 b ust.1 ustawy o samorządzie gminnym oraz § 81 Statutu Gminy Mierzęcice - petycja została przekazana do Komisji skarg, wniosków i petycji, celem jej zaopiniowania.

Komisja na posiedzeniu w dniu 3 listopada 2022r. uznała, że Rada Gminy Mierzęcice nie jest organem właściwym do rozpoznania powyższej petycji, z uwagi na fakt, iż żądanie jakie zostało skierowane do Rady Gminy Mierzęcice, nie mieści się w granicach jej zadań oraz nie należy do jej kompetencji. Komisja ustaliła, że organem właściwym do rozpoznania powyższej petycji jest Powiatowy Zarząd Dróg w Będzinie oraz Zarząd Transportu Metropolitalnego w Katowicach.

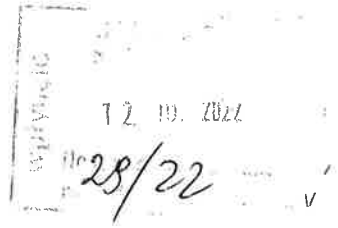
Rada Gminy, uwzględniając stanowisko Komisji, postanowiła przekazać petycję do organu właściwego, jakim jest Powiatowy Zarząd Dróg w Będzinie oraz Zarząd Transportu Metropolitalnego w Katowicach, celem rozpatrzenia według właściwości.

Niniejsza uchwała wraz z jej uzasadnieniem stanowią zawiadomienie o sposobie załatwienia petycji w rozumieniu art. 13 ust.1 ustawy o petycjach.

**PRZEWODNICZĄCA
RADY GMINY**

Monika Pyraga

Rada Gminy Mierzęcice
Urząd Gminy Mierzęcice
ul. Wolności 95,
42-460 Mierzęcice



PETYCJA

ws. likwidacji i przeniesienia zatoki autobusowej wraz z przystankiem Toporowice-Skrzyżowanie

Niniejszym, w myśl przepisów ustawy z dnia 16.12.2010 r. o **publicznym transporcie zbiorowym** zwracamy się do Rady Gminy Mierzęcice o podjęcie uchwały w sprawie **przeniesienia, zmiany lokalizacji, tym samym likwidacji przystanku wraz z zatoką autobusową „Toporowice Skrzyżowanie” w kierunku Mierzęcice, mieszczącego się przy posesji Toporowice ul. , zajmującego w większości działkę prywatną o nr geod. 704/1 ob. Toporowice, która jest naszą własnością.**

Zgodnie z **art. 15 ust. 1 pkt 6 oraz ust. 2 ustawy z dnia 16.12.2010 r. o publicznym transporcie zbiorowym** to Rada Gminy odpowiada za określenie przystanków komunikacyjnych udostępnionych dla operatorów i przewoźników, które następuje **w drodze uchwały** podjętej przez właściwy organ danej jednostki samorządu terytorialnego. Następnie, zgodnie z **art. 20f. ustawy z dnia 21.03.1985 r. o drogach publicznych** Zarządca drogi jest obowiązany:

- 1) uwzględniać uchwały rady gminy, w których dla zaspokojenia potrzeb mieszkańców wskazane zostaną wstępne miejsca lokalizacji nowych przystanków komunikacyjnych; o ostatecznej lokalizacji takiego przystanku decyduje zarządca drogi, uwzględniając charakter drogi oraz warunki bezpieczeństwa ruchu drogowego;
- 2) udostępnić nieodpłatnie gminie na jej wniosek część pasa drogowego w celu budowy, przebudowy i remontu wiat przystankowych lub innych urządzeń służących do obsługi podróżnych.

Informujemy, że przystanek autobusowy wraz z zatoką autobusową zajmuje częściowo naszą działkę nr geod. 704/1 ob. Toporowice. Zajmuje teren bezpośrednio przed naszą posesją, wzdłuż całej naszej działki. Usytuowanie zatoki w tym miejscu stwarza ewidentnie **zagrożenie i uciążliwość** dla nas jako mieszkańców domu przy ul. Czerwonego Zagłębia 1A. Istnieje problem nie tylko z umiejscowieniem bramy wjazdowej czy furtki w planowanym ogrodzeniu frontowym. Ograniczona przez autobusy widoczność utrudnia nam bezkolizyjne włączenie się do ruchu. **Zmiana lokalizacji zatoki jest więc konieczna i winna być natychmiast wdrożona.**

Powyższe potwierdza dokument wydany w dniu 03.02.2022 r. przez Powiatowy Zarząd Dróg w Będzinie tj. decyzja administracyjna **nr WDMiOD.711.M.17.2022 o lokalizacji zjazdu indywidualnego do naszej posesji w miejscu zatoki autobusowej** (zał.) zgodnie z naszym wnioskiem. Traktuje on o usytuowaniu zjazdu z jezdni drogi powiatowej 4719S (dz. dr. D-793) ul. Czerwonego Zagłębia w Toporowicach do działek nr 704/1 i 704/3. Dodać należy, że na mocy tej Decyzji w lipcu br. został również zatwierdzony

Projekt organizacji ruchu na czas budowy zjazdu, który został pozytywnie zaopiniowany przez Zarząd Dróg, a także Komendę Powiatową Policji w Będzinie, Starostwo Powiatowe w Będzinie oraz Zarząd Transportu Metropolitalnego w Katowicach. Projekt oraz opinie mają ważność jednego roku, tj. **do lipca 2023 r.** Nadmieniam, że zostały podjęte już działania w celu budowy zjazdu indywidualnego. **Przeniesienie przystanku, a zwłaszcza zatoki autobusowej musi więc nastąpić jak najszybciej.** Zarówno Gmina, jak i Zarząd Dróg miał wystarczająco dużo czasu, by podjąć stosowne działania w tym celu. **Nie godzimy się i nie wyrażamy zgody na to, żeby w dalszym ciągu przed naszym domem był wzmożony ruch autobusów oraz pieszych poruszających się w tym miejscu.**

W związku z powyższym, wnosimy o podjęcie decyzji w **trybie natychmiastowym**. Nie mamy zamiaru tracić kolejnych tygodni i miesięcy na to, aby ktoś w końcu podjął stosowne zarządzenia. Niniejsza petycja to **kolejny** już wniosek skierowany do Urzędu Gminy w Mierzęcicach o podjęcie działań dot. przeniesienia przystanku. Kolejny już raz jesteśmy zwodzeni i odsyłani od jednego urzędu do innego. Z przepisów jasno wynika, że kompetencje w zakresie lokalizacji przystanku autobusowego posiada Rada Gminy oraz Zarząd Dróg. Podkreślam, że wysyłailiśmy wiele pism do Gminy, jednak nasze wnioski nie zostały nigdy przekazane do Rady Gminy. Oczywiście jest jednak, że od ponad roku Gmina wie o konieczności przeniesienia przystanku i to Gmina ma obowiązek podjąć odpowiednią decyzję w drodze uchwały w porozumieniu z Zarządem Dróg. Tym bardziej, że na nasz wniosek sam Wójt Gminy Mierzęcice usunął z przystanku wiatę przystankową.

Ponadto, do dnia dzisiejszego nikt nie przedstawił nam stosownego dokumentu mówiącego o tym, że lokalizacja zatoki (zajmująca prywatną działkę 704/1) jest legalna. Wiele razy wnioskowaliśmy o przedstawienie tytułu prawnego do dysponowania naszą nieruchomością (dz. 704/1). Zgodnie z naszą wiedzą, **zajęty przez zatokę teren prywatnej działki jest bezprawnie wykorzystywany przez Gminę i udostępniany operatorowi komunikacji miejskiej ZTM w Katowicach.**

Podsumowując, dysponujemy stosowną decyzją administracyjną i całą dokumentacją zezwalającą na wybudowanie w miejscu zatoki autobusowej zjazdu indywidualnego. Nie wyobrażamy sobie, abyśmy nie mogli legalnie zjeżdżać z głównej drogi na swoją posesję. Zagroza to życiu nie tylko naszemu, ale i pasażerów. Poza tym, nikt nie ma prawa uniemożliwić nam swobodnego dostępu do posesji, a przeniesienie przystanku jest kwestią formalną. Nie ma obowiązku, by przy przystanku znajdowała się zatoka autobusowa. W całej gminie Mierzęcice istnieje wiele przystanków oznaczonych wyłącznie samym słupem przystankowym. Miejsce zatrzymywania autobusu można wyznaczyć na każdym dowolnym odcinku drogi przy zachowaniu zasad bezpieczeństwa. Nadmienię, że Zarząd Transportu Metropolitalnego w Katowicach nie wnosi zastrzeżeń co do przeniesienia przystanku z zatoką a swoje działania dostosuje do decyzji Gminy Mierzęcice i Powiatowego Zarządu Dróg.

Mając na uwadze powyższe okoliczności wnosimy o natychmiastowe wyznaczenie innego miejsca zatrzymania autobusów, w przeciwnym razie wystąpimy na drogę sądową. Dla nas wiążąca jest decyzja o lokalizacji zjazdu, która daje podstawy do likwidacji i przeniesienia zatoki autobusowej sprzed naszego domu.

Z ---

Załączniki: (KOPIE)

1. Wniosek z dn. 26.09.2021r. o likwidację i przeniesienie przystanku z zatoką
2. Pismo ZTM z dn. 5.11.2021r.
3. Wniosek z dn. 10.01.2022r. do PZD i ZTM dot. likwidacji zatoki z przystankiem
4. Pismo ZTM z dn. 1.02.2022r.
5. DECYZJA PZD z dn. 3.02.2022r. NDM:OD.711.M.17.2022 o LOKALIZACJI ZJAZDU NRAZ z UZGODNIENIEM
6. Wniosek z dn. 8.03.2022r. do PZD, UG, STAROSTWA POW. o likwidację zatoki z przys


c.d. ZAŁĄCZNIKÓW

8. Projekt czasowej organizacji ruchu na czas zabezpieczenia prac zw. z budową zjazdu indywidualnego
9. Pismo ZTM z dn. 12.07.2022r.
10. Opinia do projektu Komendy Powiatowej Paucji z dn. 14.07.2022r.
11. Opinia do projektu PZO w Będzinie z dn. 22.07.2022r.
12. Opinia do projektu ZTM w Katowicach z dn. 26.07.2022r.
13. Zatwierdzenie projektu Starosty Będzińskiego z dn. 24.07.2022r.
14. Knióska z dn. 26.07.2022r. o przeniesienie przystanku
15. Pismo Urzędu Gminy z dn. 17.08.2022r.

KOPIA

Wnioskodawca:

Toporowice, dn. 26.09.2021 r.



Odbiorcy:

1. Urząd Gminy Mierzęcice
ul. Wolności 95,
42-460 Mierzęcice

2. Zarząd Transportu Metropolitalnego
ul. Barbary 21a
40-053 Katowice

3. Powiatowy Zarząd Dróg w Będzinie
z siedzibą w Rogoźniku
ul. Węgroda 59
42-582 Rogoźnik

WNIOSEK

Niniejszym, w myśl przepisów art. 3 ust. 11 ustawy prawo budowlane oraz przepisów kodeksu cywilnego tj. art. 140, art. 252, art. 285, art. 693, art. 659 § 1, zwracamy się do: Gminy Mierzęcice, Zarządu Transportu Metropolitalnego oraz Powiatowego Zarządu Dróg jako współorganizatorów publicznego transportu zbiorowego i jednostek odpowiedzialnych za bezpieczeństwo ruchu drogowego, a w szczególności do Gminy – która zgodnie z art. 15 ust. 1 pkt 6 ustawy o publicznym transporcie zbiorowym – odpowiada za określenie przystanków komunikacyjnych udostępnionych dla operatorów i przewoźników

i wnosimy o:

przeniesienie, zmianę lokalizacji, tym samym likwidację wiaty przystankowej wraz z zatoczką autobusową „Toporowice Skrzyżowanie” w kierunku „Mierzęcice Magazyny” obsługującej linię autobusową nr 225 w Toporowicach przy drodze powiatowej przy ul. Czerwonego Zagłębia, zajmującej w większości działkę o nr geod. 704/1 ob. Toporowice oraz w mniejszej części działkę 705/1 (tj. działki prywatne) (zał. 1) - w terminie 30 dni od dnia otrzymania tego pisma.

Jednocześnie wnosimy o: przedstawienie tytułu prawnego do użytkowania gruntu/ umowy uprawniającej do korzystania z nieruchomości/ prawa do dysponowania działką gruntu wydzieloną pod ww. obiekt.

Uzasadnienie

Ww. przystanek autobusowy w ok. 90 % posadowiony jest na działce prywatnej o nr geod. 704/1, która jest własnością Gabrieli i Andrzeja Chrobak oraz nas - wnioskodawców Malwiny i Radosława Gawron (księga wieczysta dla nieruchomości gruntowej: CZ1Z/00078905/3), a w ok. 10 % zajmuje działkę o nr 705/1, która jest własnością sąsiada Krzysztofa Kocota. Działka 704/1 stanowi dostęp do drogi publicznej dla innej naszej nieruchomości znajdującej się na przyległej działce 704/3, na której został wybudowany dom jednorodzinny. Przystanek

zlokalizowany jest bezpośrednio przed budynkiem, w rogu planowanego ogrodzenia frontowego naszej posesji (zał. 2 i 3).

Przystanek wraz z zatoczką stanowi dla nas niebezpieczeństwo z uwagi na wjazd na nasze podwórko. Jego położenie przeszkadza nam w użytkowaniu naszego terenu. Istnieje problem z postawieniem frontowego ogrodzenia oraz zagospodarowaniem i wyrównaniem placu. Mamy prawo ogrodzić teren posesji łącznie z zajmowanym miejscem przez przystanek autobusowy, ponieważ działka 704/1 należy również do nas.

Według wiedzy naszej i naszych rodziców, nie istnieją żadne dokumenty potwierdzające prawo użytkowania terenu tej działki (704/1). Ani Zarząd Dróg, ani Gmina Mierzęcice, ani wcześniejszy MZKP Tarnowskie Góry (obecny ZTM Katowice), nigdy nie wystąpiły do właścicieli tego terenu o zgodę na usytuowanie w tym miejscu przystanku autobusowego, co oznacza, że jest on samowolą budowlaną – w myśl art. 48 Prawo budowlane.

Ponadto, warto wspomnieć, że takie położenie wiaty przystankowej tj. bezpośrednio przed budynkiem jednorodzinny, stanowi dodatkowo uciążliwość, bowiem przystanek ten, w okresie letnim, często staje się miejscem „posiadówek” okolicznej młodzieży, która hałasuje zwłaszcza w porach nocnych. Jest też ulubionym „siedliskiem” miejscowych pijaków spożywających alkohol. Incydenty te zakłócają nasz spokój, są też powodem zaśmiecania terenu wokół przystanku (a więc naszych działek).

W związku z powyższym, wnosimy jak na wstępie i prosimy o podjęcie możliwie jak najszybciej stosownych działań. **W naszej ocenie obecne usytuowanie przystanku stanowi zagrożenie bezpieczeństwa ruchu drogowego, a zajęty teren prywatnej działki jest bezprawnie wykorzystywany przez Gminę i udostępniany operatorowi komunikacji miejskiej ZTM w Katowicach.** Zatem konieczna jest likwidacja wiaty wraz z zatoczką z zajmowanego gruntu.

Na koniec pragniemy dodać, że nie jesteśmy przeciwnikami wprowadzonych linii autobusowych w Gminie Mierzęcice. Rozumiemy, że w naszej miejscowości istnieje zapotrzebowanie na transport publiczny i mieszkańcy wsi chętnie z niego korzystają. W Toporowicach między ul. Czerwonego Zagłębia a ul. Źródlaną, w bliskiej odległości od Szkoły Podstawowej i remizy OSP, znajdują się dwa stanowiska „Toporowice Skrzyżowanie” w kierunku „Mierzęcice Magazyny” (zał. 4). Niedaleko znajduje się również przystanek „Toporowice Gostów”. Zatem istnieje możliwość zmiany postojów autobusów.

Informujemy, że w razie braku podjęcia stosownej inicjatywy w określonym terminie, przystanek zostanie usunięty w naszym zakresie a kosztami zostanie obciążona odpowiednia instytucja – zgodnie z art. 7 ust. 1 pkt 1 ustawy o publicznym transporcie zbiorowym.

Pragniemy również zwrócić uwagę, że za działki gruntu wydzielonych pod nieruchomość tj. wiaty przystankowej, którymi dysponuje jednostka samorządu terytorialnego bez tytułu prawnego, przysługuje odszkodowanie (art. 415, art. 224 § 2 kodeksu cywilnego).

Z poważaniem,

....

....

.....

Załączniki:

1. Zdjęcie przystanku autobusowego
2. Kserokopia mapy zasadniczej
3. Zdjęcia satelitarne ze strony geoportal.gov.pl
4. Wykaz przystanków ze strony <https://tj.metropoliaztm.pl/przystanki/mierzecice/>



Katowice, dnia 5 listopada 2021 r.
OP2.4174.49.1.2021.MG

Szanowni Państwo

Dotyczy: przystanku autobusowego Toporowice Skrzyżowanie.

Zarząd Transportu Metropolitalnego w Katowicach w odpowiedzi na Państwa wniosek dotyczący przeniesienia, zmiany lokalizacji, tym samym likwidacji wiaty przystankowej wraz z zatoczką autobusową przystanku Toporowice Skrzyżowanie w kierunku jazdy Mierzęcice informuje, że swoje dalsze działania dostosuje do decyzji Starostwa Powiatowego, Powiatowego Zarządu Dróg w Będzinie i Urzędu Gminy w Mierzęcicach.

W załączeniu przesyłamy notatkę z wizji lokalnej, która odbyła się z Państwa udziałem w dniu 28 października 2021 roku.

Z poważaniem

Odbiorcy:
**Powiatowy Zarząd Dróg
w Będzinie zs. w Rogoźniku
ul. Węgroda 59,
42-582 Rogoźnik**

**Zarząd Transportu Metropolitalnego
ul. Barbary 21a
40-053 Katowice**

Wniosek

dot. likwidacji zatoki autobusowej wraz z przystankiem Toporowice-Skrzyżowanie

Nawiązując do wniosku z dnia 26.09.2021 r. zwracamy się ponownie o usunięcie zatoki autobusowej wraz z przeniesieniem przystanku „Toporowice Skrzyżowanie” poza teren naszej działki.

Natomiast, odnosząc się do pisma z dnia 14.12.2021 r. nr WDMiOD.7123.M.0218.2021 z PZD zwracamy się o sprecyzowanie, jakie ustalenia zapadły na spotkaniu w dniu 28.10.2021 r. Według naszych informacji nie zapadły żadne konkretne decyzje co do zatoki autobusowej.

Zważywszy na to, że od 01.01.2022 r. została uruchomiona nowa dodatkowa linia autobusowa M19, która wg rozkładu jazdy kursuje co pół godziny oraz w innych porach dnia co godzinę przez całą dobę i obsługuje ww. przystanek, po raz kolejny wnosimy o likwidację zatoki, która zajmuje naszą działkę nr geod. 704/1 ob. Toporowice. Z uwagi na to, że przylega ona równolegle do innej naszej działki 704/3, na której wybudowany jest dom jednorodzinny, **nie zgadzamy się na to, aby w tej sytuacji autobus zajeżdżał teren bezpośrednio przed naszą posesją** z jeszcze większą częstotliwością niż dotychczas robił to autobus 225. Stwarza to ewidentnie **zagrożenie i uciążliwość** dla nas jako mieszkańców domu przy ul. Czerwonego Zagłębia 1A.

Zatoka mieści się równolegle wzdłuż całej naszej posesji, a więc „zagrada”, „blokuje” wjazd / wyjazd samochodem oraz dojście na podwórko. Dodać należy również, że zatokę wykorzystują kierujący innymi pojazdami (osobowymi, ciężarowymi itp.) jako miejsce chwilowego zatrzymania się/ postoju. Powoduje to stały ruch różnych pojazdów, w tym autobusów bezpośrednio przed naszym domem, co skutkuje **blokowaniem swobodnego i bezpiecznego dostępu do naszej posesji. Istnieje również problem z umiejscowieniem bramy wjazdowej czy furtki w planowanym ogrodzeniu frontowym.** Zatoka ogranicza swobodę dysponowania naszą własnością (art. 140 Kodeksu cywilnego), przez co nie możemy bezproblemowo korzystać z naszej nieruchomości.

Zwracamy uwagę, że zdarzyły się już **sytuacje niebezpieczne**, w których mogło dojść do **potrącenia pieszego/ pasażera czy kolizji z autobusem**. Autobusy M19 i 225 stają na zatoce *vis-à-vis* naszego domu, wysadzając ludzi. Zajmują oni całą zatokę, torując nam przejazd, przejście. Ciągły ruch autobusów i pasażerów przed naszą posesją uniemożliwia nam bezpieczne i swobodne korzystanie z niej.

Najlepszym rozwiązaniem jest całkowite przeniesienie przystanku „Toporowice-Skrzyżowanie”, tym bardziej, że nigdy nie został on zalegalizowany na naszej działce. Biorąc pod uwagę powyższe, prosimy jeszcze raz potraktować sprawę poważnie i podjąć natychmiastowe działania, szczególnie w kierunku likwidacji zatoki autobusowej sprzed naszego domu.

Obecnie, na nasze żądanie, przez Wójta Gminy Mierzęcice została usunięta wiata autobusowa. Z tego powodu istnienie zatoki autobusowej jest bezcelowe.



Katowice, dnia 1 lutego 2021 r.
OP2.4174.49.2.2021.MG

Szanowni Państwo

Dotyczy: przystanku autobusowego Toporowice Skrzyżowanie.

Zarząd Transportu Metropolitalnego w Katowicach w odpowiedzi na Państwa wniosek z dnia 10 stycznia 2022 roku dotyczący przeniesienia, zmiany lokalizacji i likwidacji zatoki autobusowej przystanku Toporowice Skrzyżowanie w kierunku jazdy Mierzęcice informuje, że podtrzymuje swoje stanowisko wyrażone w piśmie OP2.4174.49.1.2021.MG z dnia 5 listopada 2021 roku.

Kopię Państwa wniosku z dnia 10 stycznia 2022 roku przekazujemy do Urzędu Gminy w Mierzęcicach i do Powiatowego Zarządu Dróg z Będzynie z prośbą o załatwienie sprawy według kompetencji.

Z poważaniem

DECYZJA Nr WDMiOD.711.M.17.2022

Na podstawie art. 29 ust. 1, 3, 5 i 6 ustawy z dnia 21 marca 1985 r. o drogach publicznych (tekst jednolity Dz.U. 2021 poz. 1376), w związku z § 55 ust. 1 pkt 4 oraz § 77 i § 79 rozporządzenia Ministra Transportu i Gospodarki Morskiej z dnia 2 marca 1999 r. w sprawie warunków technicznych, jakim powinny odpowiadać drogi publiczne i ich usytuowanie, art. 104, art.127 i art. 130 Kodeksu Postępowania Administracyjnego (tekst jednolity Dz. U. 2021 poz. 735), Uchwały Nr 48/17 Zarządu Powiatu Będzińskiego z dnia 27 marca 2017 r. w sprawie upoważnienia Dyrektora Powiatowego Zarządu Dróg w Będzinie z/s w Rogoźniku do załatwiania spraw z zakresu zarządu drogami powiatowymi w imieniu zarządcy tych dróg oraz po rozpatrzeniu wniosku z dnia 18.10.2021 r.(data wpływu), Państwa Malwiny i Radosława Gawron w sprawie wydania zezwolenia na lokalizację zjazdu indywidualnego z jezdni drogi powiatowej 4719S dz. drogowa D-793 ul. Czerwonego Zagłębia w Toporowicach do działki nr 704/1, nr 704/3 oraz po uwzględnieniu decyzji Samorządowego Kolegium Odwoławczego nr SKO.UL./41.7/492/2021/17612/AMak z dnia 31.12.2021 r.

z e z w a ł a m

- Państwu Toporowice na lokalizację zjazdu indywidualnego, z jezdni drogi powiatowej nr 4719S dz. drogowa D-793 ul. Czerwonego Zagłębia w Toporowicach do działki nr 704/1, nr 704/3 - wg załączonej mapy na niżej podanych warunkach:
1. Budowę zjazdu indywidualnego należy zaprojektować zgodnie z § 79 Rozporządzenia Ministra Transportu i Gospodarki Morskiej z dnia 2 marca 1999r. w sprawie warunków technicznych, jakim powinny odpowiadać drogi publiczne i ich usytuowanie.
 2. Szerokość zjazdu indywidualnego winna wynosić 3,5-6,0 m wraz z dojściem dla pieszych wykonanym z kostki betonowej grubości min. 8,0 cm na podbudowie tłuczniowej, po krawężniach bocznych na styku z jezdnią można zaprojektować skosy o boku 1,0 m (1:1).
 3. Oś zjazdu należy zaprojektować prostopadle do osi drogi.
 4. Zjazd oddzielić od jezdni krawężnikiem najazdowym wystającym 4 cm nad krawędź jezdni.
 5. Zabrania się odprowadzania wód opadowych z terenu posesji poprzez zjazd na jezdnię drogi publicznej.
 6. Zarządca drogi zobowiązuje Inwestora do przedłożenia poniższych dokumentów, celem uzgodnienia:
 - a) plan sytuacyjny z naniesioną lokalizacją i geometrią zjazdu
 - b)przekrój konstrukcyjny zjazdu
 - c) opis technologii prowadzenia robót
 7. Przed rozpoczęciem robót budowlanych należy uzyskać zezwolenie zarządcy drogi na prowadzenie robót w pasie drogowym - zgodnie z art. 40 ustawy z dnia 21 marca 1985r. o drogach publicznych zajęcie pasa drogowego w celu umieszczenia w nim urządzeń infrastruktury technicznej niezwiązanych z potrzebami zarządzania drogami lub potrzebami ruchu drogowego i prowadzenia robót związanych z tym umieszczeniem może nastąpić wyłącznie za zezwoleniem zarządcy drogi, wydanym w drodze decyzji administracyjnej.
 8. Obowiązuje projekt tymczasowej organizacji ruchu na czas budowy..
 9. Wybudowany zjazd należy zgłosić do odbioru w Powiatowym Zarządzie Dróg w Będzinie z/s w Rogoźniku.
 10. Koszty budowy lub przebudowy nawierzchni, urządzeń drogowych i obcych znajdujących się w pasie drogowym ponosi Inwestor.
 11. Po zakończeniu robót należy przywrócić elementy pasa drogowego do stanu ustawowego zgodnie z obowiązującymi normami technicznymi zgodnymi z rozporządzeniem Ministra Transportu i Gospodarki Morskiej z dnia 2 marca 1999r. w sprawie warunków techn., jakim powinny odpowiadać drogi publiczne i ich usytuowanie.
 12. W trakcie odbioru należy przedłożyć; operat geodezyjny powykonawczy (na podkładzie map zasadniczych), z naniesioną lokalizacją urządzeń objętych inwestycją w stosunku do krawędzi jezdni, wykonany przez uprawnionego geodetę, wraz ze szczegółowym wymiarowaniem wielkości zabudowanych urządzeń obcych w pasie drogowym.
 13. Wniosek o zajęcie pasa drogowego należy złożyć do zarządcy drogi co najmniej 14 dni przed terminem rozpoczęcia robót. Wskazany we wniosku termin zajęcia pasa drogowego musi obejmować okres realizacji całości robót łącznie z odtworzeniem wszystkich elementów pasa drogowego.
 14. Zezwolenie niniejsze wygasa, jeżeli w ciągu trzech lat od daty jego wydania zjazd nie został wybudowany.

Decyzja ta stanowi również tytuł prawny do dysponowania nieruchomością w rozumieniu art. 3 pkt. 11 Prawa Budowlanego i może być podstawą do złożenia oświadczenia o prawie dysponowania nieruchomością na cele budowlane.

UZASADNIENIE

Na podstawie art. 107 § 4 Kodeksu postępowania administracyjnego odstąpiono od uzasadnienia decyzji, gdyż uwzględnia ona w całości żądania strony.

POUCZENIE

Od decyzji niniejszej służy odwołanie do Samorządowego Kolegium Odwoławczego w Katowicach za pośrednictwem Powiatowego Zarządu Dróg w terminie 14 dni od daty doręczenia. Zgodnie z art. 127a Kodeksu postępowania administracyjnego w trakcie biegu terminu do wniesienia odwołania, strona może zrzec się prawa do wniesienia odwołania wobec organu administracji publicznej, który wydał decyzję. Z dniem doręczenia organowi administracji publicznej oświadczenia o zrzeczeniu się prawa do wniesienia odwołania przez ostatnią ze stron postępowania, decyzja staje się ostateczna i prawomocna.

Zwolniono z opłaty skarbowej zgodnie z wykazem przedmiotów opłaty skarbowej, stawek tej opłaty oraz zwolnień stanowiącym załącznik do Ustawy z dnia 16 listopada 2006 r. o opłacie skarbowej (tekst jednolity Dz.U. 2020 poz. 1546).

POWIATOWY ZARZĄD DRÓG W BĘDZINIE
DIREKTOR

mgr Cezary Gąsiorczyk

Otrzymują:

1. Wnioskodawca
2. a/a

Wyk.



Powiatowy Zarząd Dróg w Będzinie z/s w Rogoźniku

ul. Węgróda 59, 42-582 Rogoźnik

Tel. (032) 287 75 19, (032) 287 78 72, fax (032) 287 78 85

e-mail: sekretariatpzd@pzdbedzin.pl

NIP 625-205-11-29, REGON 276287370



Rogoźnik, 21.03.2022 r.

WDMiOD.711. *M.35* .2022

Dot.: pisma z dnia 09.03.2022 r. (data wpływu: 11.03.2022 r.) w sprawie uzgodnienia projektu budowlanego dla zjazdu indywidualnego z jezdni drogi powiatowej 4719 S działka drogowa D-793 w Toporowicach ul. Czerwonego Zagłębia do działki nr 704/1, 704/3.

Powiatowy Zarząd Dróg w Będzinie informuje, że uzgadnia przedstawiony przez _____, autor projektu _____, projekt zjazdu indywidualnego z ul. _____ jw. z następującymi warunkami:

1. Rozwiązanie konstrukcyjne i geometryczne zjazdu uzgadnia się w Toporowicach bez uwag.
2. Należy dotrzymać warunków technicznych zawartych w decyzji nr WDMiOD.711.M.17.2022 z dnia 03.02.2022 r., której integralną częścią jest niniejsze pismo.

POWIATOWY ZARZĄD DRÓG W BĘDZINIE
DYREKTOR

mgr *Cezary Gardzarczyk*

Kopia a/a

COPIA

Toporowice, dn. 8.03.2022 r.

09.03.2022

Powiatowy Zarząd Dróg
w Będzinie zs. w Rogoźniku
ul. Węgroda 59,
42-582 Rogoźnik

Urząd Gminy Mierzęcice
ul. Wolności 95,
42-460 Mierzęcice

Starostwo Powiatowe w Będzinie
ul. Ignacego Krasickiego 17
42-500 Będzin

WNIOSEK O LIKWIDACJĘ ZATOKI AUTOBUSOWEJ WRAZ Z PRYZSTANKIEM „TOPOROWICE-SKRZYŻOWANIE” NA DZIAŁCE 704/1

Zwracamy się do Urzędu Gminy Mierzęcice, Starostwa Powiatowego w Będzinie oraz Zarządu Dróg w Będzinie z wnioskiem o likwidację zatoki autobusowej wraz z usunięciem/ przeniesieniem przystanku „Toporowice Skrzyżowanie” noza teren naszej działki Toporowice, czyli sprzed naszego domu przy ul. (

W pismach z dnia 5.11.2021 r. oraz 1.02.2022 r. (załącznik 1) Zarząd Transportu Metropolitalnego w Katowicach zwraca uwagę, że to do Państwa kompetencji należy podjęcie decyzji o likwidacji zatoki autobusowej, w tym przeniesienia w inne miejsce przystanku „Toporowice-Skrzyżowanie” (kierunek Mierzęcice).

Wspomniana zatoka autobusowa mieści się równolegle wzdłuż całej naszej posesji, a więc „zagradza”, „blokuje” wjazd / wyjazd samochodem oraz dojście na podwórko. Dodać należy, że zatokę wykorzystują również kierujący innymi pojazdami (osobowymi, ciężarowymi itp.) jako miejsce chwilowego zatrzymania się/ postoj. Powoduje to stały ruch różnych pojazdów, w tym autobusów bezpośrednio przed naszym domem, co skutkuje blokowaniem swobodnego i bezpiecznego dostępu do naszej posesji.

Zwracamy uwagę, że zdarzyły się już sytuacje niebezpieczne, w których mogło dojść do potrącenia pieszego/ pasażera czy kolizji z autobusem. Autobusy M19 i 225, które stają na zatoce *vis-à-vis* naszego domu, wysadzają ludzi, torując nam przejazd samochodem czy przejście na nasze podwórko.

Obecność zatoki powoduje również problem z umiejscowieniem bramy wjazdowej czy furtki w planowanym ogrodzeniu frontowym oraz problem z wykonaniem zjazdu indywidualnego od garażu naszego domu na drogę publiczną. W miejscu zatoki planowana jest budowa zjazdu na naszą posesję (załącznik 2) zgodnie z wydaną Decyzją o lokalizacji zjazdu indywidualnego przez PZD.

Zgodnie z art. 140 kodeksu cywilnego „właściciel może (...) korzystać z rzeczy zgodnie ze społeczno-gospodarczym przeznaczeniem swego prawa, w szczególności może pobierać pożytki i inne dochody z rzeczy. W tych samych granicach może rozporządzać rzeczą”. Niestety zatoka autobusowa ogranicza swobodę dysponowania naszą własnością. Nie możemy swobodnie korzystać z naszej działki i bezpiecznie zjeżdżać czy wchodzić z drogi na nasze podwórko, gdyż na zatoce średnio co pół godziny stają autobusy lub inne pojazdy.

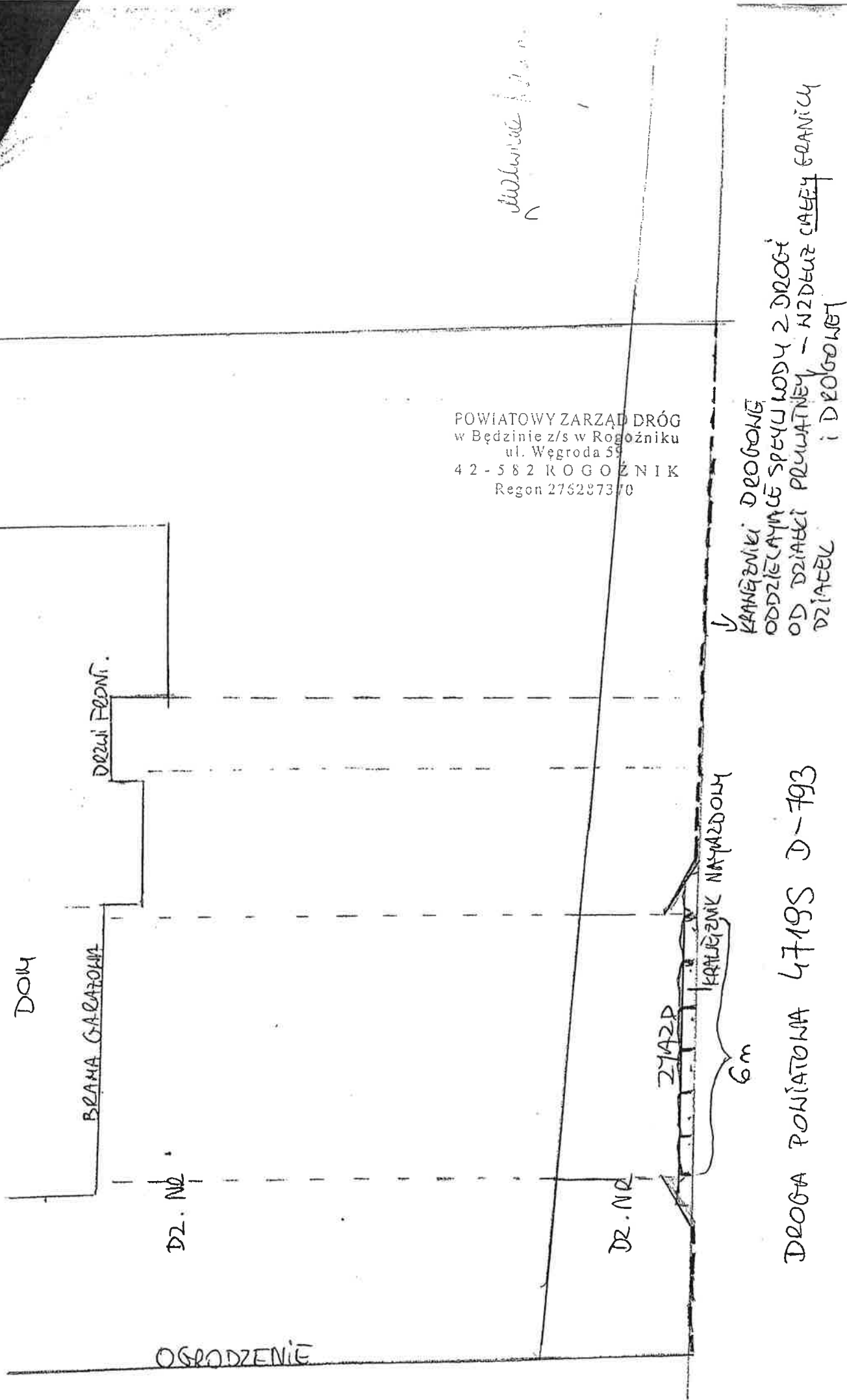
Biorąc pod uwagę, że w miejscu zatoki autobusowej wraz z przystankiem – *która nota bene usytuowana jest bezprawnie i nielegalnie na prywatnej działce* – będzie zlokalizowany zjazd indywidualny z drogi publicznej na naszą posesję i z uwagi na ciągły ruch autobusów bezpośrednio przed naszym domem, domagamy się podjęcia działań zgodnie z naszym wnioskiem. Jak wynika z pism ZTM Katowice, ich dalsze działania w zakresie przeniesienia przystanku zostaną dostosowane do Państwa decyzji, dlatego prosimy o zajęcie wspólnego stanowiska. W przeciwnym razie podejmiemy odpowiednie kroki prawne.

Z poważaniem.

Załączniki:

1. Kopia pisma ZTM Katowice z dn. 5.11.2021 r. oraz 1.02.2022 r.
2. Kopia mapy z planowanym zjazdem indywidualnym, dz. nr 704/1, 704/3

PLAN SYTUACYJNY - LOKALIZACJA I GEOMETRIA ZYARDU
DEC. NR. NDMIOD-711.M.17.2022



POWIATOWY ZARZĄD DRÓG
w Będzinie z/s w Rogoźniku
ul. Węgroda 59
42-582 ROGOŹNIK
Regon 276287370

↓
KRAJENIKI DROGOWE
ODDZIELAJĄCE SPECYJNĄ Z DRÓG
OD DZIAŁKI PRYWATNEJ - NZDEKUZ CIEFY GRANICY
DZIAŁEK
I DROGOWEJ

skala 1:1000

GK.720.0052.2022

Mierzęcice, dnia 24.03.2022r.

Państwo

dotyczy: wniosku o likwidację wiaty przystankowej wraz z zatoczką autobusową zlokalizowanej w Toporowicach.

Odpowiadając na pismo z dnia 08.03.2022r. informuję, iż zgodnie z ustaleniami na spotkaniu w dniu 28.10.2021r. Gmina Mierzęcice w grudniu 2021r. dokonała demontażu murowanej wiaty przystankowej zlokalizowanej przed Państwa posesją.

Zatem wykonała zadanie, które leżało w jej kompetencji.

Likwidacja zatoki autobusowej nie należy do zadań gminy. Zatoka zlokalizowana jest przy drodze powiatowej nr 4719S, której administratorem jest Powiatowy Zarząd Dróg w Będzinie.

Słupek przystankowy nie jest usytuowany ani przed ani na Państwa posesji.

Za lokalizację przystanków autobusowych odpowiedzialny jest Zarząd Transportu Metropolitalnego z siedzibą przy ul. Barbary 21A w Katowicach.

ZAST. WÓJTA

mgr inż. Włodek Pańta
Zastępca Wójta

Otrzymują

1) adresaci
2. a/a



BIURO PROJEKTOWE
„MK PROJEKT” MARCIN KNEZ
ul. Gródkowska 1a, 42-512 Psary
Oddział: 42-500 Będzin, ul. Małobądzka 101
tel.: 609-806-501; e-mail: marcin@projekt.bedzin.pl
www.projekt.bedzin.pl

PROJEKT CZASOWEJ ORGANIZACJI RUCHU NA CZAS
ZABEZPIECZENIA PRAC ZWIĄZANYCH
Z BUDOWĄ ZJAZDU INDYWIDUALNEGO

INWESTOR:

UL. (, 42-460 TOPOROWICE

LOKALIZACJA:

TOPOROWICE, UL. (
OBRĘB: TOPOROWICE, DZIAŁKA NR

AUTOR PROJEKTU:

autor projektu:		
-----------------	--	--

PROJEKT JEST WŁASNOŚCIĄ INWESTORA I NIE MOŻE BYĆ POWIELANY ANI UDOSTĘPNIANY OSOBOM TRZECIM BEZ JEGO PISEMNEJ ZGODY
WSZELKIE PRAWA AUTORSKIE ZASTRZEŻONE. PODSTAWA PRAWNA – USTAWA O PRAWIE AUTORSKIM I PRAWACH POKREWNYCH Z DN.
04.02.1994 (DZ. U. NR 24 POZ. 83 Z PÓŹN. ZM.)

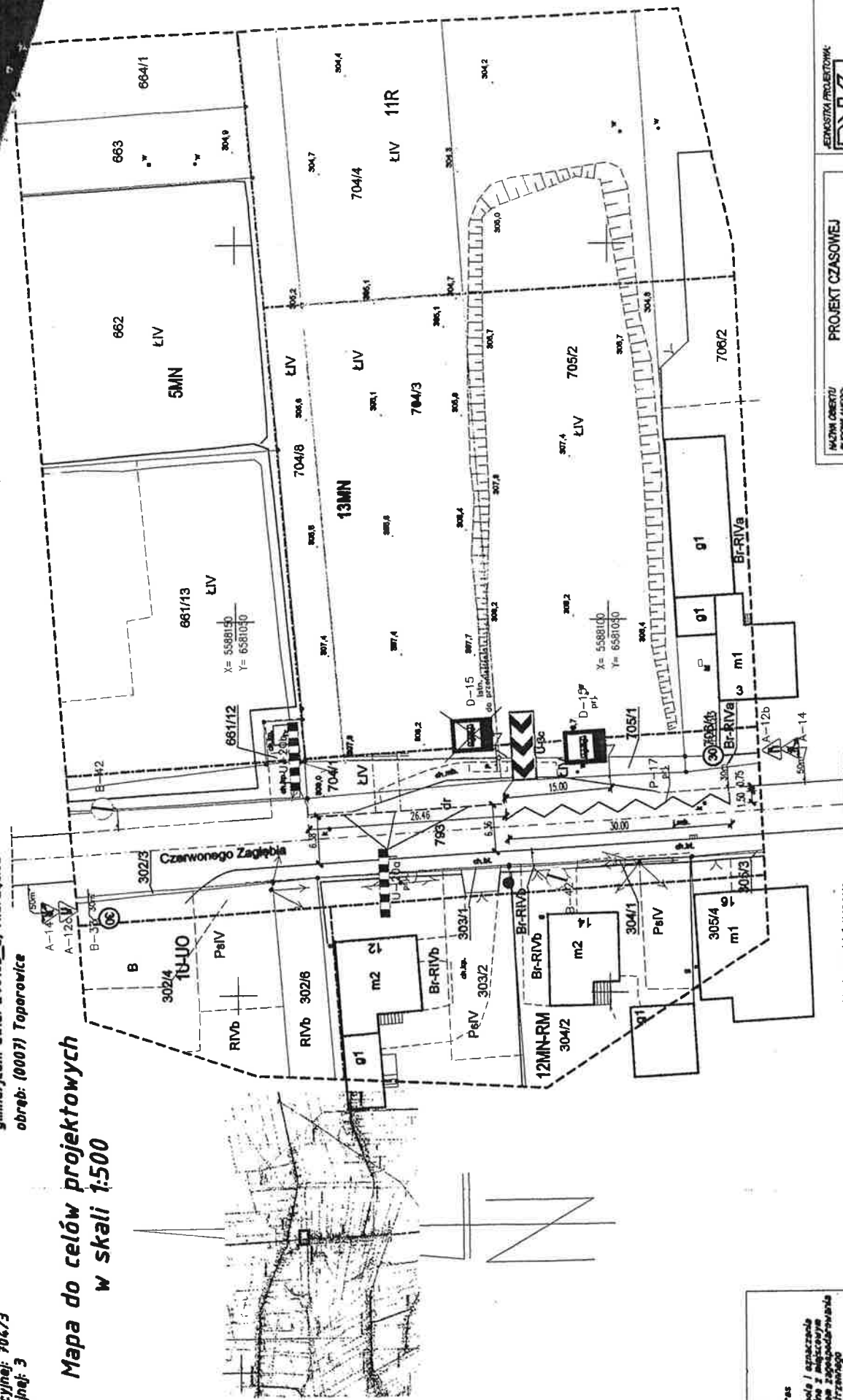
lipiec 2022

POWIATOWY ZARZĄD DRÓG w Będzinie z/s w Rogoźniku	
WPIĘTNELO DNIA:	2022 -07- 15
WPIĘTNELO DNIA:	
l. dz.	2022
Podpis	

Nr mapy zasadniczej: 6.133.3106.4.3
 układ wysokości: Kronstadt'86
 Nr działki ewidencyjnej: 704/3
 Nr mapy ewidencyjnej: 3

województwo: śląskie
 powiat: bedziński
 gmina/jedn. ewid.: 24.0105_2, Hierzęćce
 obręb: (0007) Toporowice

Mapa do celów projektowych w skali 1:500



Legenda

---	zabrus
TMU	symbole i opisanie
3MR	znaczenie i opisanie
	przebiegu

Stan aktualny na dzień 11.05.2018r.
 Wykazano na niniejszej mapie do celów projektowych granice przewidywanej nieruchomości
 (zależnie od założeń technicznych z wymaganymi doświadczeniami)
 Niniejsza mapa ma służyć do projektowania budynków i innych obiektów w odległości poniżej 4,0m
 od granicy nieruchomości.
 Niniejsza mapa została wykonana bez uwzględnienia skutków skutków granic.

(liczba / pałeczki wykonawcy)
 Id. zgłosz.: W/G.664.0.1055.2018
 Sadowia, dn. 11.05.2018r.

MIANOWI OBRĘTU BUDOWNIAWENCI:	PROJEKT CZASOWEJ ORGANIZACJI RUCHU
TYTUŁ PRZEMIEJ:	PLAN SYTUACYJNY Z CZASOWĄ ORGANIZACJĄ RUCHU
IMIĘ / NAZWIŚCIE PROJEKTANTA:	MZ. MARCIN KONEZ
NUMER LITERY. BLD.	SLK0663PWOK/05
ELEMENTY PROJEKTU:	D DATA OPPROWADNIENIA 07.2022
EDYSTANCJA PROJEKTOWA: MAR PROJEKT Marcin Konez ul. Makłowicza 30J, 42-500 Bełżan www.projekt.beczka.pl e-mail: marcin@projekt.beczka.pl	
SKALA:	1:250 IM. PRZ.: D-2

PROJEKTANT
 (imię / nazwisko)
 (numer liter. bld.)
 (data opracowania)

PROJEKTANT
 (imię / nazwisko)
 (numer liter. bld.)
 (data opracowania)



Katowice, dnia 12. lipca 2022 r.
OP.4174.2.49.2021.MG.4

Dotyczy: przystanku autobusowego Toporowice Skrzyżowanie.

Zarząd Transportu Metropolitalnego w Katowicach w odpowiedzi na Państwa wniosek dotyczący likwidacji zatoki autobusowej i przystanku Toporowice Skrzyżowanie obowiązującego w kierunku Mierzęcic informuje, że swoje dalsze działania dostosuje do decyzji Powiatowego Zarządu Dróg w Będzinie i Urzędu Gminy w Mierzęcicach.

Z poważaniem

KOMENDA POWIATOWA POLICJI
W BĘDZINIE, woj. śląskie
WYDZIAŁ RUCHU DROGOWEGO
42-500 Będzin ul. Benia 1
tel. 47 8536 290

Będzin dnia 14.07.2022r

Rd -5321/300/3153/22

POWIATOWY ZARZĄD DRÓG
w Będzinie z/s w Rogoźniku

WYPIENIŁO
DATA: 2022-07-15
MIASTO: BĘDZIN

L. dz.
Podpis

egz. nr.....

BIURO PROJEKTOWE
MK PROJEKT MARCIN KNEZ
ul. Gródkowska 1a
42-512 PSARY

Na podstawie § 7 ust.2 pkt. 2 Rozporządzenia Ministra Infrastruktury z dnia 23 września 2003 roku w sprawie szczegółowych warunków zarządzania ruchem na drogach oraz wykonywania nadzoru nad tym zarządzaniem (Dz. U. Z 2017r. poz. 784).

Opiniuję pozytywnie

Projekt tymczasowej organizacji ruchu na czas zabezpieczenia prac związanych z budową zjazdu indywidualnego w Toporowicach na ul. działka nr

Uwagi: Przed wdrożeniem projektu Inwestor poda do KPP w Będzinie termin realizacji zadania oraz dane osoby odpowiedzialnej za oznakowanie i jego utrzymanie i zabezpieczenie miejsca prowadzonych robót, powołując się na l.dz jak w piśmie.

Załącznik: brak

Wyk.: AT w 2 egz.
1. egz. adresat.
2. egz. a/a

KOMENDANT POWIATOWY POLICJI
z up. W BĘDZINIE
NACZELNIK
WYDZIAŁU RUCHU DROGOWEGO
KPP W BĘDZINIE
kom. mgr Grzegorz SŁOWIŃSKI



Powiatowy Zarząd Dróg w Będzinie z/s w Rogoźniku

ul. Węgroda 59, 42-582 Rogoźnik
Tel. (032) 287 75 19, (032) 287 78 72, fax (032) 287 78 85
e-mail: sekretariatpzd@pzdbedzin.pl
NIP 625-205-11-29, REGON 276287370



WDMiOD.7121.M.0149.2022/Cz

Rogoźnik, 22.07.2022 r.

ul. ...

dot.: wniosku z dnia 18.07.2022 r. (Data wpływu: 18.07.2022 r.) w sprawie zaopiniowania projektu czasowej organizacji ruchu pn.: „Projekt czasowej organizacji ruchu na czas zabezpieczenia prac związanych z budową zjazdu indywidualnego. Lokalizacja: Toporowice, ul. Czerwonego Zagłębia 1A. Obręb :0007 Toporowice, działka nr 793”.

Na podstawie § 7 ust. 2 Rozporządzenia Ministra Infrastruktury z dnia 23 września 2003 r. w sprawie szczegółowych warunków zarządzania ruchem na drogach oraz wykonywania nadzoru nad tym zarządzeniem (Dz. U. z 2017r. poz.784 z późn. zm.), Powiatowy Zarząd Dróg w Będzinie z/s w Rogoźniku przedstawiony projekt czasowej organizacji ruchu w zakresie dróg powiatowych **opiniuje pozytywnie.**

Zatwierdzenia należy dokonać zgodnie z trybem według Dziennika Ustaw z 2017 roku, pozycja 784 z późniejszymi zmianami.

POWIATOWY ZARZĄD DRÓG W BĘDZINIE
DYREKTOR

mgr Leszaryk J. Leszczyk

Otrzymują:

1. Adresat

2. a/a

Wyk: J.S

POWIATOWY ZARZĄD DRÓG
w Będzinie z/s w Rogoźniku

WYPIENIŁO
DNIA: 2022 -07- 26
WYPIENIŁO
DNIA:

L. dz.
Podpis

Katowice, dnia 26 lipca 2022 r.
OP.4174.02.49.2021.MG.5

Biuro Projektowe „MK PROJEKT”
Marcin Knez
ul. Gródkowska 1a
42-512 Psary

Dotyczy: *Opinia do projektu tymczasowej organizacji ruchu na czas zabezpieczenia prac związanych z budową zjazdu indywidualnego w Toporowicach, ul. Czerwonego Zagłębia 1a”.*

Zarząd Transportu Metropolitalnego w Katowicach pozytywnie opiniuje „Projekt tymczasowej organizacji ruchu na czas zabezpieczenia prac związanych z budową zjazdu indywidualnego w Toporowicach ul. Czerwonego Zagłębia 1A pod warunkiem pisemnego poinformowania ZTM o terminie rozpoczęcia i zakończenia prac z 7 dniowym wyprzedzeniem.

Z poważaniem

Na podstawie § 6.1 Rozporządzenia Ministra Infrastruktury z dnia 23 września 2003 r. w sprawie szczegółowych warunków zarządzania ruchem na drogach oraz wykonywania nadzoru nad tym zarządzeniem. (Dz.U. 2017 poz.784) oraz na podstawie art.10.5. Ustawy Prawo o Ruchu Drogowym, (Dz. U. 2021 poz. 450 ze zm.).

Po rozpatrzeniu pisma z dnia 15.07.2022 r. (Data wpływu: 15.07.2022 r.) w sprawie zatwierdzenia projektu czasowej organizacji ruchu drogowego pn.: „Projekt czasowej organizacji ruchu na czas zabezpieczenia prac związanych z budową zjazdu indywidualnego. Lokalizacja: Toporowice, ul. Czerwonego Zagłębia 1A. Obręb :0007 Toporowice, działka nr 793”.

ZATWIERDZAM

przedstawiony projekt z uwagami:

- 1- Zastosować wszystkie znaki odblaskowe.
- 2- Montaż i usytuowanie znaków należy wykonać zgodnie z zatwierdzonym projektem oraz załącznikiem nr 1 - 4 do Rozporządzenia Ministra Infrastruktury z dnia 3 lipca 2003 r. „Szczegółowe warunki techniczne dla znaków i sygnałów drogowych oraz urządzeń bezpieczeństwa ruchu drogowego i warunki ich umieszczania na drogach” (Dz. U. 2019.2311 z późn. zm.).
- 3- Należy uwzględnić uwagi podane w pismach jednostek opiniujących.
- 4- Za poprawność oznakowania odpowiada przedstawiciel jednostki, która wprowadza oznakowanie.
- 5- Wykonawca oznakowania z 7 dniowym wyprzedzeniem obowiązkowo poda termin wprowadzenia czasowej organizacji ruchu, dane personalne i nr telefonu osoby odpowiedzialnej za prawidłowe oznakowanie rejonu robót do organu zarządzającego ruchem, zarządu drogi oraz Komendanta Powiatowej Policji w Będzinie.
- 6- Po zakończeniu robót oznakowanie czasowe należy usunąć.
- 7- Niniejsze zatwierdzenie jest ważne od 27.07.2022 r. do dnia 26.07.2023 r.

Niewprowadzenie organizacji ruchu w całości lub części w powyższym terminie spowoduje konieczność ponownego wystąpienia do Starosty Będzińskiego wraz z nowymi opiniami o zatwierdzeniu projektu organizacji ruchu lub zmian tej organizacji.

Z up. STAROSTY BĘDZIŃSKIEGO

Pa. Józef Walaszczyk
WICESTAROSTA BĘDZIŃSKI

Otrzymują:

1. Radosław Gawron, ul. Czerwonego Zagłębia 1A, 42-460 Toporowice
2. Powiatowy Zarząd Dróg w Będzinie z/s w Rogoźniku, ul. Węgroda 59, 42-582 Rogoźnik, WDMiOD.7121.M.0149.2022/Cz
3. Komenda Powiatowa Policji w Będzinie, ul. Bema 1, 42-500 Będzin, Rd-5321/300/3153/22
4. Zarząd Transportu Metropolitalnego, ul. Białej 40, 40-052 Katowice, OP.4174.02.49.2021.MG.5
5. a/a

W BĘDZINIE
SPECJALISTA
ds. organiz. ruchu

26.07.2022

Toporowice, dn. 26.07.2022 r.

tel. 700 000 000

**Powiatowy Zarząd Dróg w Będzinie
z siedzibą w Rogoźniku
ul. Węgroda 59
42-582 Rogoźnik**

**Urząd Gminy Mierzęcice
ul. Wolności 95,
42-460 Mierzęcice**

**WNIOSEK
O PRZENIESIENIE PRZYSTANKU
TOPOROWICE SKRZYŻOWANIE**

Wnosimy o natychmiastowe podjęcie działań dotyczących likwidacji zatoki autobusowej oraz przystanku Toporowice Skrzyżowanie w kierunku Mierzęcic, zajmującego teren działki 704/1 ob. Toporowice przy ul. Czerwonego Zagłębia 1A - poprzez zmianę jego lokalizacji (przeniesienie w inne miejsce). Zgodnie z pismem Zarządu Transportu Metropolitalnego w Katowicach, to do Państwa kompetencji należy wdrożenie tych działań.

W związku z powyższym prosimy o zorganizowanie spotkania z udziałem przedstawicieli Powiatowego Zarządu Dróg w Będzinie, Urzędu Gminy Mierzęcice i Zarządu Transportu Metropolitalnego w Katowicach celem wypracowania wspólnego stanowiska w kwestii zmiany lokalizacji przystanku autobusowego Toporowice-Skrzyżowanie.

Do wiadomości:

Zarząd Transportu Metropolitalnego w Katowicach

W załączeniu:

Kopia pisma ZTM z dn. 12.07.2022 r.

**URZĄD GMINY
MIERZĘCICE**
42-460 Mierzęcice, ul. Wolności 95
tel. 32 298 79 00, fax: 32 750 07 77
GK.720.0125.2022

Mierzęcice, dnia 17.08.2022r.

Państwo

dotyczy: wniosku o przeniesienie przystanku zlokalizowanego w Toporowicach.

Odpowiadając na pismo z dnia 26.07.2022r. ponownie informuję, iż likwidacja zatoki autobusowej nie należy do zadań gminy. Zatoka zlokalizowana jest przy drodze powiatowej, której administratorem jest Powiatowy Zarząd Dróg w Będzinie.

Za lokalizację przystanków autobusowych odpowiedzialny jest Zarząd Transportu Metropolitalnego w Katowicach.

Gmina Mierzęcice zgodnie ze swoimi kompetencjami i ustaleniami z dnia 28.10.2021r. dokonała demontażu murowanej wiaty przystankowej.

WÓJT

mgr Grzegorz Podlejski

Otrzymują

1. adresaci
2. a/a